

Axe : Noue 3

N° profil : 1

Pk : 19.39m

Légende décaissement :

 - Terre Végétale

Section remblais : 0.0

Section déblais : 0.88

Echelle X : 1/75
Echelle Z : 1/75

Plan Comp : 53.8

Terrain

Z	D
54.82	-7.50
54.80	-6.74
54.78	-5.83
54.77	-4.88
54.71	-2.02
54.71	-1.90
54.71	-1.53
54.68	-1.48
54.64	-0.15
54.64	0.00
54.61	1.59
54.54	3.37
54.47	5.57
54.39	7.50

Projet

Z	D
54.71	-2.02
54.71	-1.77
54.70	-1.53
54.70	-1.48
54.69	-1.03
54.54	-0.80
54.54	-0.40
54.54	-0.15
54.54	0.00
54.54	0.80
54.69	1.02
54.66	1.59
54.59	2.79
54.55	3.37

Axe : N° 3

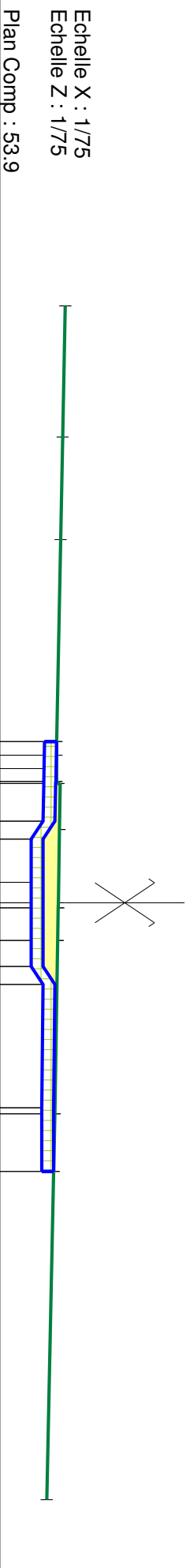
N° profil : 2

Pk : 39.77m

Légende décaissement :

- Terre Végétale

Section remblais : 0.0
Section déblais : 1.24



Terrain	Z	D
	54.72 54.69 54.66 54.61 54.64 54.65 54.63 54.63 54.59 54.58 54.49	-7.50 1.65 -5.85 1.29 -4.56 2.54 -2.02 -1.86 -1.52 -1.50 -0.58 -0.92 0.00 0.06 0.47 0.80 1.02 2.18 2.65 3.37 4.13 7.50
Projet	Z	D
	54.61 54.61 54.61 54.60 54.60 54.59 54.44 54.44 54.44 54.44 54.58 54.58 54.58	-2.02 -1.86 -1.69 -1.52 -1.50 -1.03 -0.80 -0.26 0.00 0.06 0.47 0.80 1.02 2.58 2.65 3.37

Axe : Noue 3

N° profil : 3

Pk : 59.78m

Légende décaissement :

- Terre Végétale

Section remblais : 0.0

Section déblais : 1.2

Echelle X : 1/75
Echelle Z : 1/75
Plan Comp : 53.9

Terrain			
Z	D	Z	D
54.72	-7.50	54.61	-2.02
54.69	-5.84	54.61	-1.80
54.65	-3.77	54.61	-1.53
54.65	-1.49	54.65	-1.49
54.63	0.00	54.44	-0.80
54.60	0.96	54.44	0.00
54.58	1.53	54.55	0.80
54.58	1.72	54.59	0.96
54.58	1.80	54.58	1.03
54.54	3.37	54.58	1.53
54.50	4.96	54.58	1.72
54.48	5.58	54.56	1.80
54.44	7.50	54.54	2.35
			3.37

Axe : Noue 3

N° profil : 4

Pk : 79.83m

Légende décaissement :



- Terre Végétale

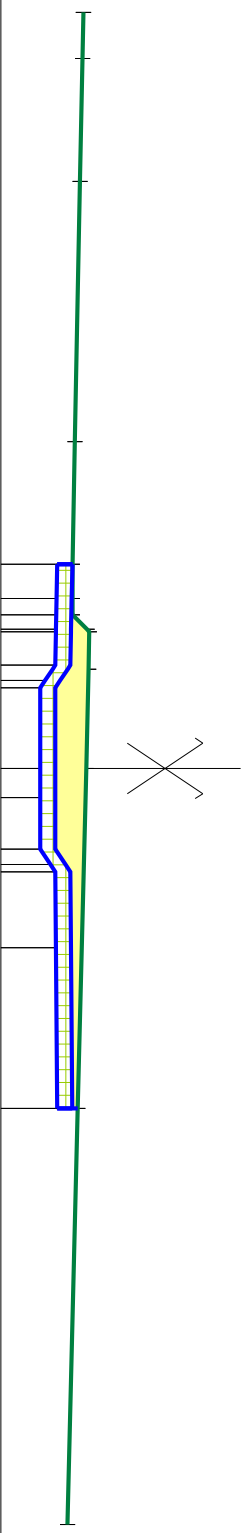
Section remblais : 0.0

Section déblais : 1.7

Echelle X : 1/75
Echelle Z : 1/75

Echelle Z : 1/75

Plan Comp : 53.9




Terrain	Z		D	
	Value	Altitude	Value	Altitude
Terrain	54.72	-7.50	54.71	-7.04
	54.69	-5.82	54.63	-3.24
	54.61	-2.02	54.61	-2.02
	54.61	-1.68	54.78	-0.99
	54.75	0.00	54.66	3.37
	54.56	7.50		
Projet	54.61	-2.02	54.44	-0.80
	54.60	-1.68	54.44	-0.80
	54.60	-1.68	54.44	-0.80
	54.60	-1.68	54.44	-0.80
	54.59	-1.03	54.44	-0.80
	54.44	-0.80	54.44	-0.80
	54.44	0.00	54.44	0.00
	54.44	0.29	54.44	0.29
	54.54	0.80	54.44	0.80
	54.60	1.78	54.61	3.37

Axe : Noue 3

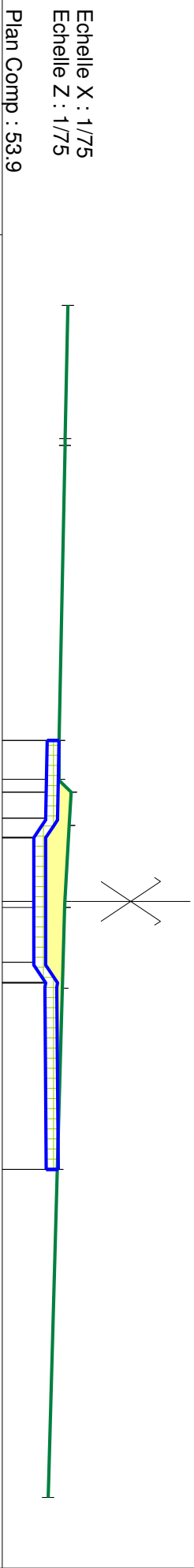
N° profil : 5

Pk : 99.83m

Légende décaissement :

 - Terre Végétale

Section remblais : 0.0
Section déblais : 1.43



Terrain	Z	54.72	54.69	54.69	54.62	54.62	54.74	54.69	54.66	54.59	54.48
	D	-7.50	-5.82	-5.74	-2.02	-1.54	-1.38	-0.96	0.00	1.09	7.50
Projet	Z	54.62	54.61	54.60	54.60	54.60	54.45	54.45	54.59	54.60	
	D	-2.02	-1.54	-1.38	-1.05	-0.81	-0.80	0.00	0.76	1.02	3.37
		0.49	0.49	0.42	0.96	1.01	2.28	4.13	2.35		

Axe : Noue 3

N° profil : 6

Pk : 119.83m

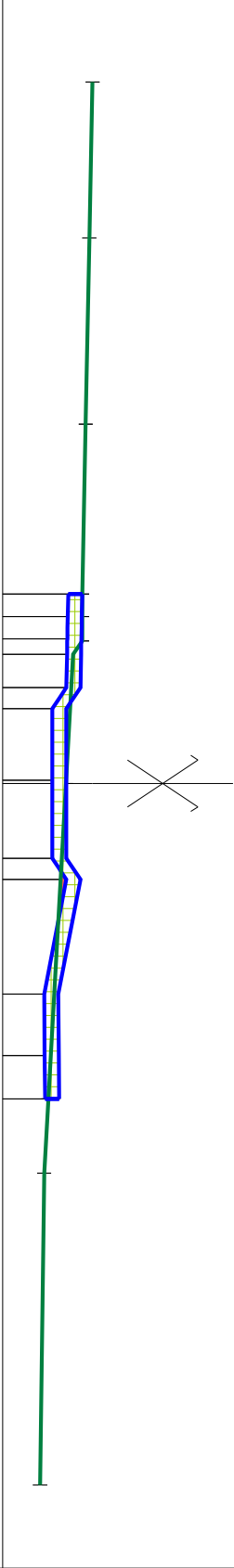
Légende décaissement :

- Terre Végétale

Section remblais : 0.02

Section déblais : 0.5

Echelle X : 1/75
Echelle Z : 1/75
Plan Comp : 53.9



Terrain	
D	Z
-7.50	54.86
-5.83	54.83
-3.84	54.79
-2.02	54.75
-1.79	54.75
-1.52	54.75
-1.38	54.65
-1.02	54.73
-0.80	54.58
0.00	54.58
0.80	54.58
1.03	54.73
2.25	54.49
2.91	54.41
3.37	54.39
4.17	54.34
7.50	54.30

Projet	
D	Z
-2.02	54.75
-1.79	54.74
-1.55	54.74
-1.38	54.74
-1.02	54.73
-0.80	54.58
-0.03	54.58
0.00	54.58
0.80	54.58
1.03	54.73
2.25	54.49
2.91	54.50
3.37	54.50

Axe : Noue 3

N° profil : 7

Pk : 139.83m

Légende décaissement :

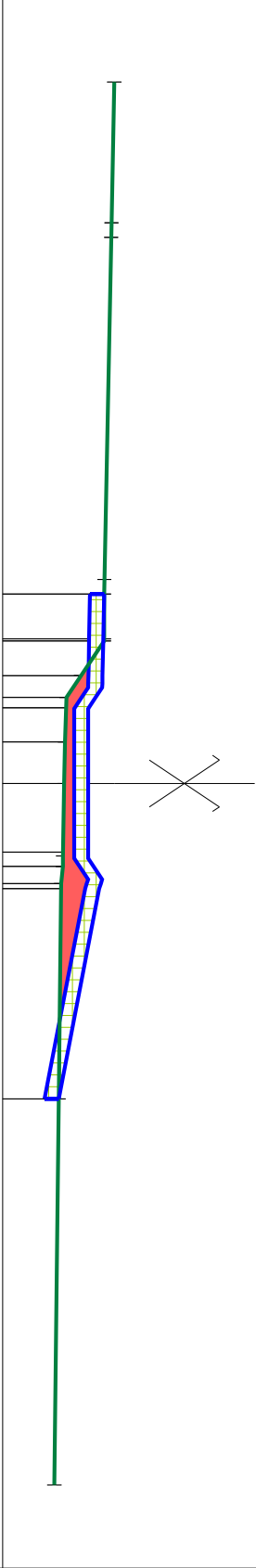
 - Terre Végétale

Section remblais : 0.48

Section déblais : 0.16

Echelle X : 1/75
Echelle Z : 1/75

Plan Comp : 53.8



Terrain

Z	54.99	54.96	54.88	54.88	54.64	54.48	54.47	54.46	54.45	54.44	54.42	54.40	54.35						
D	-7.50	1.50	6.00	6.84	3.66	-2.18	-2.02	-1.55	-1.53	-1.15	-0.92	-0.44	0.00	0.77	0.89	1.07	2.30	4.13	7.50

Projet

Z	54.88	54.87	54.87	54.87	54.79	54.72	54.71	54.71	54.71	54.77	54.85	54.83	54.40
D	-2.02	-1.55	-1.53	-1.15	-0.92	-0.81	-0.44	0.00	0.73	0.89	1.07	1.12	3.37
	0.48	0.37	0.37	0.44	0.73	2.25							

Axe : Noue 3

N° profil : 8

Pk : 159.83m

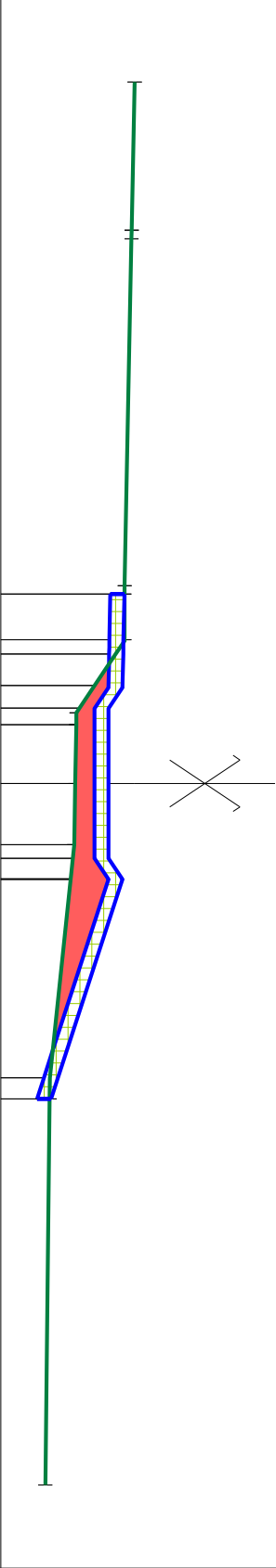
Légende décaissement :

 - Terre Végétale

Section remblais : 0.83

Section déblais : 0.13

Echelle X : 1/75
Echelle Z : 1/75
Plan Comp : 53.7



Terrain

Z	55.13	55.10	55.09	55.02	55.02	54.93	54.51	54.50	54.49	54.48	54.22	54.22	54.17
D	-7.50	-5.91	-5.82	-2.12	-2.02	-1.54	-0.76	-0.63	0.00	0.66	3.15	3.37	7.50
	1.59			0.49	0.63	0.63	0.66	2.49	4.13				

Projet

Z	55.02	55.01	55.01	55.00	54.85	54.85	54.85	55.00	55.00	54.31	54.24	
D	-2.02	-1.54	-1.39	-1.05	-0.81	-0.63	0.00	0.66	1.02	3.15	3.37	
	0.49	0.63	0.66	2.12								

Axe : Noue 3

N° profil : 9

Pk : 179.83m

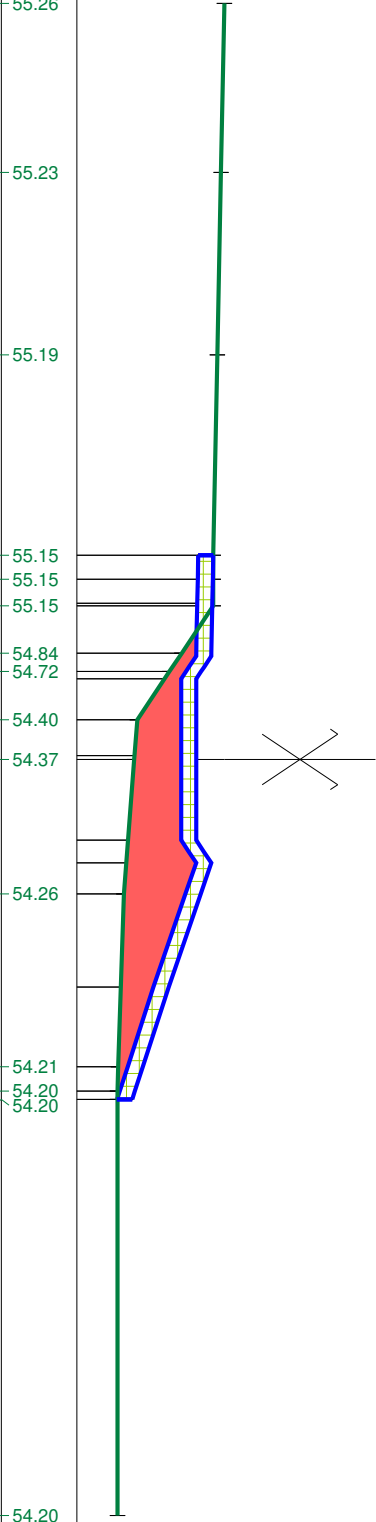
Légende décaissement :

- Terre Végétale

Section remblais : 1.7

Section déblais : 0.1

Echelle X : 1/75
Echelle Z : 1/75
Plan Comp : 53.8



Terrain	
Z	D
55.26	-7.50
55.23	-5.82
55.19	-4.01
55.15	-2.02
55.15	-1.79
55.15	-1.53
54.84	-1.05
54.72	-0.87
54.40	-0.39
54.37	0.00
54.26	1.33
54.21	3.05
54.20	3.29
54.20	3.37
54.20	7.50
Projet	
Z	D
55.15	-2.02
55.15	-1.79
55.14	-1.55
55.14	-1.53
55.13	-1.05
55.03	-0.87
54.98	-0.80
54.98	-0.39
54.98	-0.04
54.98	0.00
54.98	0.80
55.13	1.02
55.03	1.33
54.71	2.26
54.45	3.05
54.38	3.29
54.35	3.37

Axe : Noue 3

N° profil : 10

Pk : 199.83m

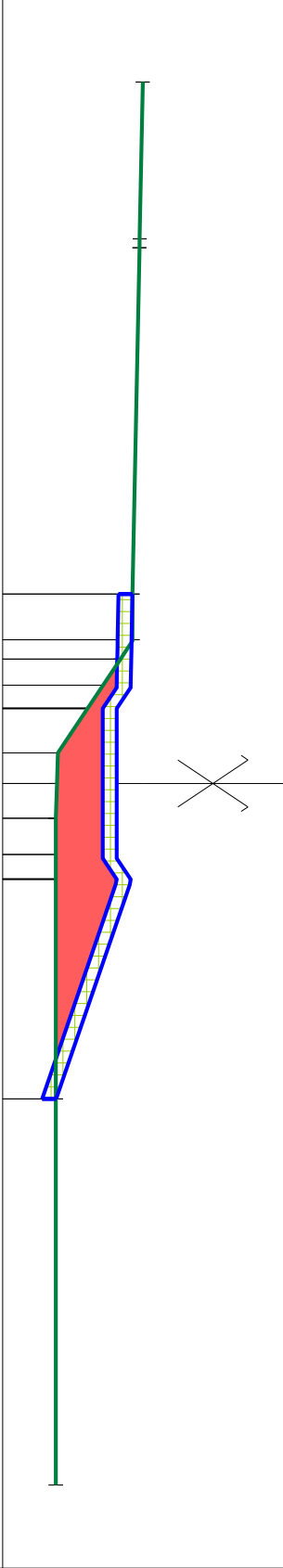
Légende décaissement :

 - Terre Végétale

Section remblais : 1.53

Section déblais : 0.13

Echelle X : 1/75
Echelle Z : 1/75
Plan Comp : 53.9




Terrain	Z	55.40	55.36	55.36	55.29	55.29	55.16	54.49	54.48	54.47	54.47	54.26	54.27	54.47	54.47
	D	-7.50	-5.82	-5.73	-2.03	-1.54	-1.33	-0.33	0.00	0.37	0.37	1.02	1.03	3.37	7.50
Projet	Z				55.29	55.28	55.27	55.27	55.12	55.12	55.12	55.26	55.27	54.47	
	D				-2.03	-1.54	-1.33	-1.05	-0.81	-0.80	-0.33	0.00	0.37	0.76	1.02
					0.49	0.49	1.00	0.49	0.37	0.37	0.37	0.39	0.47	2.35	

Axe : Noue 3

N° profil : 11

Pk : 219.83m

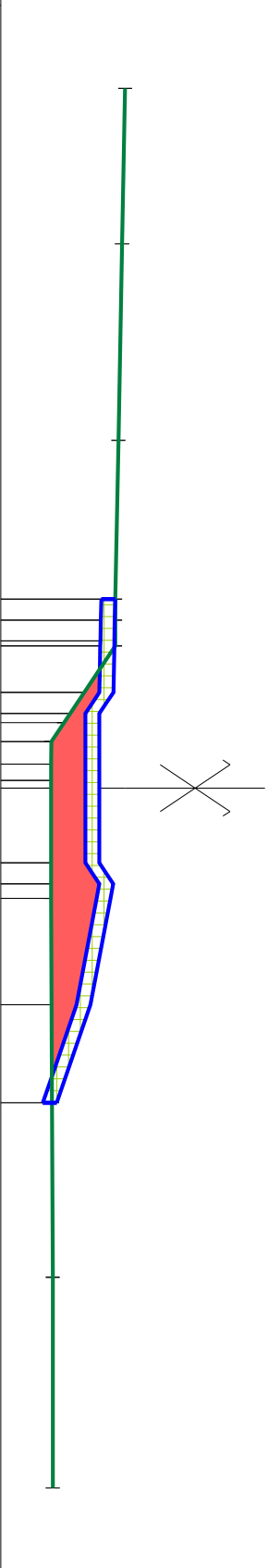
Légende décaissement :

 - Terre Végétale

Section remblais : 1.33

Section déblais : 0.11

Echelle X : 1/75
Echelle Z : 1/75
Plan Comp : 54.2



Terrain	
Z	D
55.53	-7.50
55.50	-5.83
55.46	-3.73
55.43	-2.03
55.43	-1.80
55.43	-1.53
55.41	-1.03
55.26	-0.80
55.26	-0.70
55.26	-0.50
55.26	-0.26
55.26	-0.08
54.74	0.00
54.88	0.82
54.74	1.18
54.74	1.18
55.16	2.19
54.80	3.37
54.76	5.24
54.76	7.50

Projet	
Z	D
55.43	-2.03
55.42	-1.80
55.42	-1.53
55.41	-1.03
55.26	-0.80
55.26	-0.70
55.26	-0.50
55.26	-0.26
55.26	-0.08
55.26	0.00
55.26	0.80
55.41	1.02
55.38	1.18
55.16	2.32
54.80	3.37

Axe : Noue 3

N° profil : 12

Pk : 239.83m

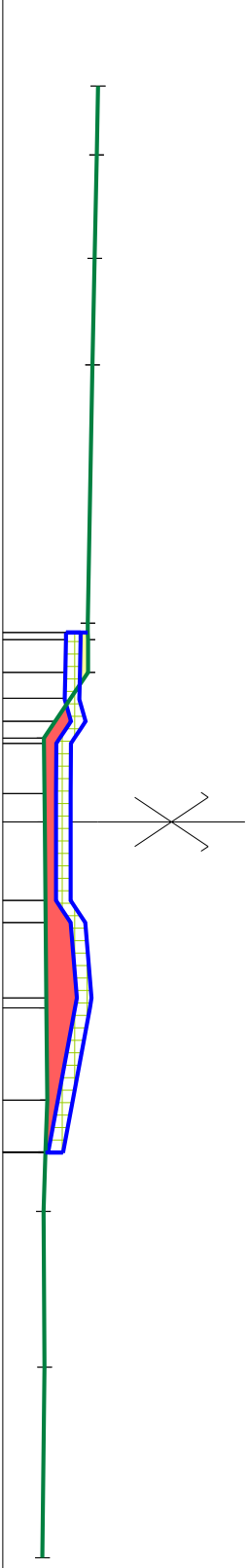
Légende décaissement :

 - Terre Végétale

Section remblais : 0.75

Section déblais : 0.13

Echelle X : 1/75
Echelle Z : 1/75
Plan Comp : 54.7



Terrain	
Z	D
55.67	-7.50
55.66	-6.80
55.64	-5.74
55.62	-4.66
55.57	-2.03
55.57	-1.86
55.57	-1.53
55.39	-1.26
55.12	-0.85
55.13	0.00
55.15	1.90
55.15	2.84
55.14	3.36
55.14	3.37
55.11	3.97
55.13	5.56
55.10	7.50
Projet	
Z	D
55.49	-1.93
55.49	-1.86
55.49	-1.53
55.48	-1.26
55.54	-1.03
55.43	-0.85
55.39	-0.80
55.39	-0.29
55.39	0.00
55.39	0.80
55.54	1.03
55.61	1.79
55.59	1.90
55.41	2.84
55.31	3.36
55.31	3.37